

VALSENDERO - LAS MADRES (BCO. DE LA VIRGEN)

The story of the Barranco de la Virgen begins after the conquest of the island when the running waters of the interior of Gran Canaria were shared among the sugar-cane plantation owners of the coast. It is said that in the beginning of the XVIth century a water channel was built on its right slope to transport the water collected in the Barranco de la Virgen, from Las Madres up to Firgas and Arucas. Afterwards, lands were distributed and there were three main proprietors: the Water Estates of Arucas and Firgas, the Marquess of Arucas and the Church of Virgen del Pino. The latter received 126 "fanegadas" (14,82 acres) of land in the area by means of a "data real" (a land right conceded by the contemporary Spanish monarchy) in 1767, in order to pay the expenses of the church of Virgen del Pino in Teror. From those days, this ravine is known as Barranco de la Virgen (the Virgin's ravine). During the XIXth century, along the length of this valley, several estates have been established. They are note worthy stately homes, showing a rich traditional architecture. Some of them still exist, for example la Finca del Cercado, Finca del Morro, Finca de la Peña, Finca de la Heredad, etc.

Following this route, it is also possible to see the remains of three mills put in motion thanks to the water that flowed through the channels. The Huerta Grande Mill in Valsendero and Cha Margarita Mill in Las Madres were activated by the water transported by Acequia Honda which was collected from the Andén gully. The Molino Chico (small mill) in the middle of the ravine, was owned by the Church of the Virgen del Pino and was activated by its own water.

The Barranco de la Virgen also stands out because of its leafy vegetation. Not in vain Doramas Rural Park is found in this area and one of its tributary gullies, Barranco Oscuro, deserves the classification of Integral Nature Reserve. This protected area extends to the territory covered by a laurisilva forest in the past, principally the North and North-East of Gran Canaria. Its main purpose is to preserve this remaining vegetation which still grows spaciouly, like here in Barranco de la Virgen, and to enlarge the reforested mass of botanical heritage that exists only on these Atlantic islands. Meanwhile, in Doramas Rural Park, agriculture and cattle raising are still exploited.

In the final part of the route, the tarmac road changes to a dirt track for half a kilometre leading to the neighbouring town of Firgas and Las Madres. It is also possible to get to Moya and Los Pinos de Gáldar, taking the cobbled path to Vueltas de Acero, on the left and to La Laguna, taking the right fork.



Ilustre Ayuntamiento de Valleseco

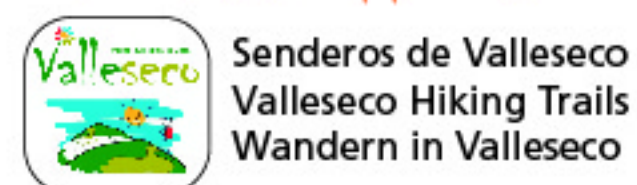


Oficina de Turismo - MECIV
C/ Párroco José Hernández Acosta, 11
35340 Valleseco. Gran Canaria
Tlf.: 928 61 80 22 Ext. 221
turismo@valleseco.es
www.valleseco gran canaria.com



f turismoValleseco
t TurismoVallesec
i turismovalleseco

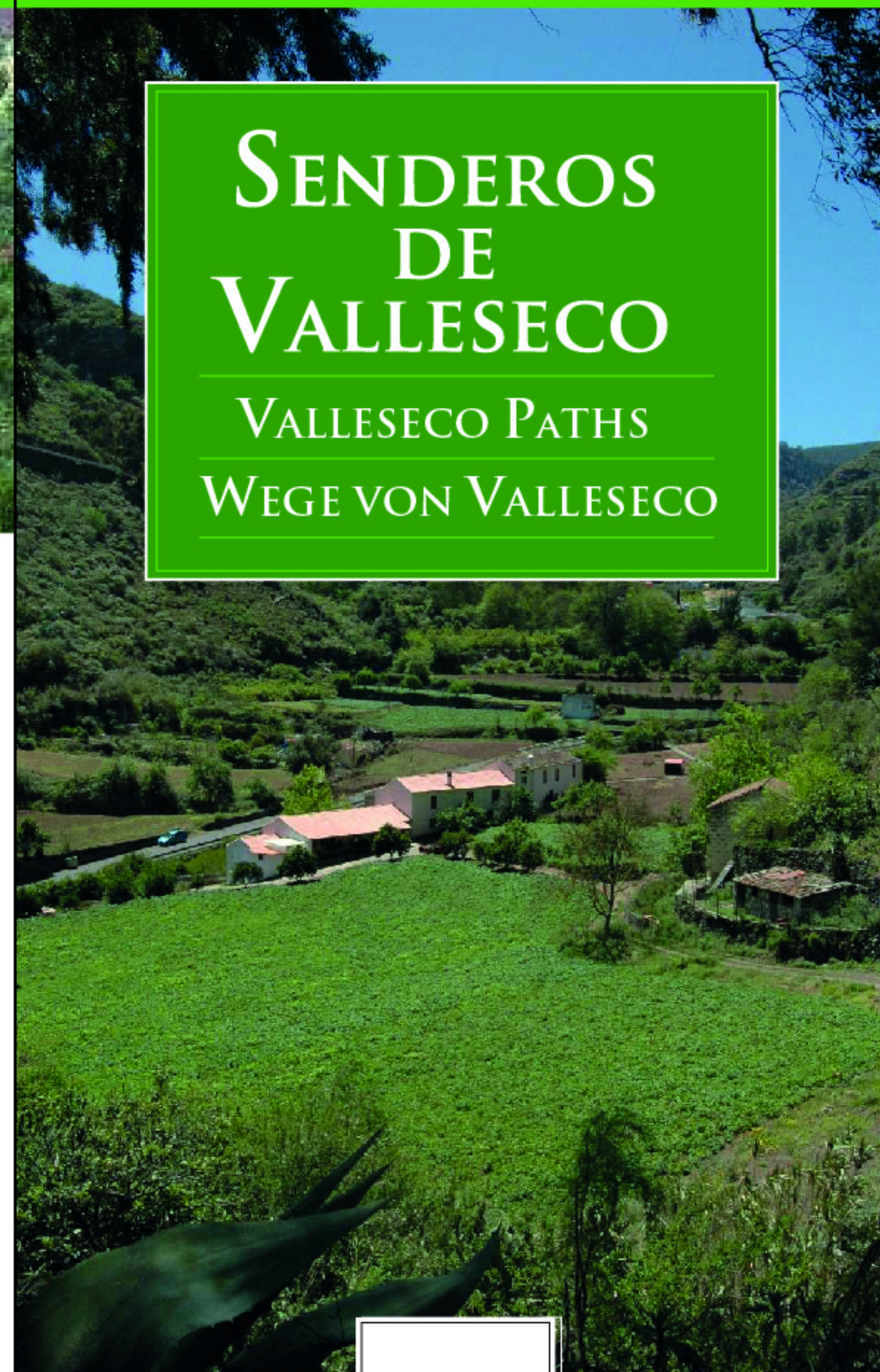
Conoce nuestra app de senderos:



SENDEROS DE VALLESECO


VALLESECO PATHS

WEGE VON VALLESECO



SL 13

VALSENDERO - LAS MADRES (BARRANCO DE LA VIRGEN)



VALSENDERO - LAS MADRES (BCO. DE LA VIRGEN)

La historia del Barranco de la Virgen se remonta a la época de la conquista cuando se comienzan a repartir las aguas del interior de la isla a los propietarios de plantaciones de caña de azúcar de la costa. De principios del siglo XVI, se tienen noticias de la construcción de una acequia que recoge el agua del Barranco de la Virgen y va por la margen derecha de éste, desde Las Madres hasta Firgas y Arucas. Después se repartieron las tierras, siendo tres, los principales propietarios: la Heredad de Aguas de Arucas y Firgas, la Marquesa de Arucas y la Iglesia del Pino. A este último se le concedieron 126 fanegadas (66 Ha.) de tierra en la zona en una Data Real en 1767 para el mantenimiento de la basilica de la Virgen del Pino y, desde esa fecha, a este barranco se le conoce como Barranco de la Virgen.

Durante el siglo XIX, a lo largo del Barranco de la Virgen se establecieron numerosas fincas con edificaciones que destacan por su rica arquitectura tradicional, ya que se trata de fincas señoriales. Algunas que todavía existen son la Finca del Cercado, la del Morro, la de la Peña o la de la Heredad.

En el recorrido también se pueden ver todavía los vestigios de tres molinos que se movían con el agua de las acequias. El Molino de Huerta Grande, en Valsendero, y el Molino de Cha Margarita, en Las Madres, se movían con las aguas de la Acequia Honda, que recogía las aguas del Barranco del Andén. El Molino Chico, hacia la mitad del barranco, era propiedad de la Finca de la Iglesia del Pino y se movía con aguas propias.

El Barranco de la Virgen también destaca por su rica vegetación. No hay que olvidar que en esta zona se encuentra dentro del Parque Rural de Doramas y que uno de sus tributarios, el Barranco Oscuro, es una Reserva Natural Integral. Este espacio protegido del Parque Rural de Doramas comprende las zonas del antiguo dominio del bosque de laurisilva que cubría el Norte y Noreste de la isla de Gran Canaria. Su objetivo principal es conservar los restos de vegetación de monteverde, laurisilva y fayal-brezal, que aún quedan dispersos, como los presentes en el Barranco de la Virgen, y recuperar a través de la reforestación esta riqueza natural presente sólo en estas islas atlánticas. Al mismo tiempo, se tiene en cuenta la importancia de la agricultura y ganadería que todavía tiene arraigo en las medianías.

En la última parte del recorrido, la carretera pasa a ser pista de tierra durante medio kilómetro hasta conectar con el vecino pueblo de Firgas y la zona de Las Madres. También podemos llegar hasta Moya o los Pinos de Gáldar, tomando a la izquierda el camino empedrado de las Vueltas de Acero y hasta La Laguna si lo tomamos hacia la derecha.